

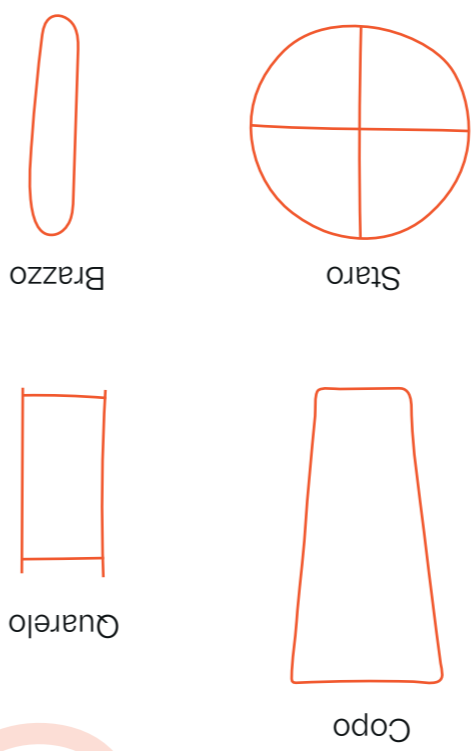
Segnate o disegnatte quel che avete ascoltato. Così create una mappa sonora di questa vivace piazza.

Entrate in Piazza delle Erbe. Guardatevi intorno e poi chiudete gli occhi. Ascoltate attentamente i suoni della piazza: le voci dei mercanti, le corse delle biciclette, le risate dei passanti. Ascoltate attentamente e provate a comprendere da dove provengono i suoni e chi o cosa li produce.

# I suoni delle piazze



Riuscite a trovare queste incisioni? Misuratele in centimetri usando il righello presente sul bordo della pagina.



# Bugiardi smascherati!

Sul muro all'angolo nord-est di Palazzo della Ragione, affacciato su Piazza della Frutta, si trova qualcosa di davvero curioso: il famoso Canton dee busie, ovvero l'angolo delle bugie. Qui, un tempo, i commercianti che tentavano di imbrogliare potevano essere smascherati grazie alle misure padovane incise nella pietra. Sulla parete troverete il copo, usato per misurare la farina, lo staro per le granaglie, il quarelo per i mattoni e il braccio (o brazzolaro), che serviva a misurare la stoffa. E attenzione! Chi veniva sorpreso a truffare i clienti sulle misure subiva una punizione esemplare: veniva legato con delle corde sotto l'arco, da cui deriva il nome Voito della Corda.

Scopri tutte le Missioni geografiche di Padova!

- 1 Prato della Valle
- 2 Il Santo
- 3 Le Piazze
- Museo di geografia
- Stazione ferroviaria



## Missioni geografiche kids

# Le piazze



Collega i puntini e rivela un indizio per la prima missione

# Un segno di troppo

Partiamo insieme da Piazza dei Signori. Alzate lo sguardo verso la Torre dei Carraresi, ovvero la torre dell'orologio, e troverete un vero capolavoro: l'orologio astronomico-astrologico.

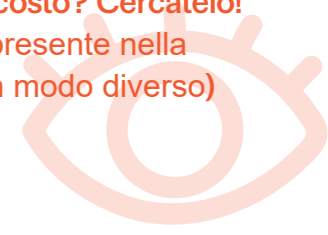
Fu realizzato nel 1300 da Jacopo Dondi, medico e astronomo, e dopo un incendio venne ricostruito fedelmente nel 1437.

In un tempo in cui il cielo dettava i ritmi della vita, questo straordinario orologio raccontava il cosmo prima ancora dell'invenzione del cannocchiale. Rappresenta Sole, Luna, cinque pianeti e circa 2.000 stelle visibili a occhio nudo, con la Terra al centro e le costellazioni dello zodiaco.

Ma c'è un mistero: manca un segno zodiacale!

Sapete quale?


E soprattutto, dove si è nascosto? Cercatelo! (Ecco un indizio: è ancora presente nella piazza, ma rappresentato in modo diverso)



Ci sono diverse leggende dietro la mancanza di questo segno zodiacale, considerato simbolo della giustizia: alcuni dicono fosse per una vendetta dell'artista contro il committente che non lo pagò abbastanza, altri sostengono fosse un modo per prendere in giro i potenti veneziani, considerati ingiusti, altri ancora ipotizzano fosse un semplice errore di chi costruì l'orologio. In realtà il motivo è molto più banale: al tempo questo segno non era riconosciuto e rientrava sotto il segno dello scorpione.



Scala 1:1000



Vuol dire che un cm sulla mappa corrisponde a 10 m nella realtà!

## Legenda

- Torre dell'Orologio
- Meridiana
- Fontana
- Passaggio pedonale
- Canton dee busie
- Colonna del Peronio

### Piazza dei Signori

È uno dei luoghi più belli e vivi di Padova. Con la sua Torre dell'Orologio e la Chiesa di San Clemente, ha visto per secoli feste, cerimonie e tornei. A differenza delle vicine Piazza delle Erbe e Piazza della Frutta, famose per i loro mercati, qui si respirava la grandezza della città.

### Piazza della Frutta

Fin dal XII secolo, questa piazza ospita il mercato di frutta e verdura, con le sue caratteristiche bancarelle in legno su ruote. Un elemento importante è la Colonna del Peronio, un tempo punto di riferimento per la vendita di scarpe.

Piazza dei Signori

Piazza della Frutta

### Palazzo della Ragione

Costruito dal 1218, un tempo ospitava i tribunali cittadini. Al suo interno c'è un enorme salone sospeso, tra i più grandi d'Europa. Le pareti hanno oltre 300 scene affrescate sulla vita e il cielo e il tetto sembra la chiglia di una nave capovolta!

Una delle facciate tra Piazza della Frutta e Piazza delle Erbe fu ricostruita e mai più affrescata, lo puoi notare dai soffitti dei balconi in alto. **Sai trovare quale delle due?**

Piazza delle Erbe

### Palazzo Bo

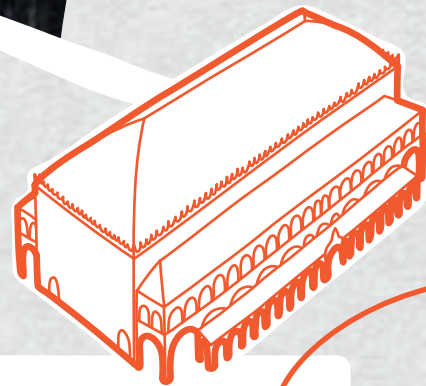

È la storica sede dell'Università di Padova dal 1493, dove ha insegnato anche Galileo Galilei. Ospita il Rettorato, la Facoltà di Giurisprudenza e il più antico teatro anatomico al mondo. Il nome deriva dall'antica locanda "Hospitium Bovis" ("all'insegna del bue") su cui è stato costruito.

**Sai scoprire quanti chiostri sono presenti all'interno e il loro nome?**

### Duomo

La Basilica Cattedrale di Santa Maria Assunta risale al 1500 e fu costruita sui resti di un'antica chiesa del 300. La facciata è rimasta incompiuta per secoli, fino al 1754, quando l'architetto veneziano Girolamo Frigimelica la completò.

**Cos'è l'edificio che potete vedere sulla destra del Duomo?**



via Domenico Vandelli

via Monte di Pietà

via Daniele Manin

via Soncin

via Francesco Squarçione

via Giovanni Prati

via dei Fabbri

via delle Piazze

via Roma

via Roma

via Guglielmo Oberdan

via Marsilio da Padova

via Bocaleria

via S. Clemente